





Eesti Maanõõmuseum



































Varbuse, Põlvamaa
sprindiorienteerumiskaart

1:2000
h = 2 m

Treening 04.08.2021



Erisõmbolid:
 Muuseumi eksponaadid
 (autod, kopad, teehõõvliid, jms)

Rada1		1,6 km		
				
1	67			
2	71			
3	69			
4	64			
5	72			
6	73			
7	78			
8	74			
9	75			
10	76			
11	77			
12	79			
13	62			
14	61			
15	70			
16	63			
17	65			

2021053 | Eesti Orienteerumislit
 OK Põlva Kobras
 Välitõõd ja joonis: Lauri Sild 2021.07
 Alusmaterjalid: Maa-amet

